

浸水想定区域図

この「浸水想定区域図」は、平成17年9月4日の降雨（1時間最大雨量75.0mm/hr、降り始めからの総雨量158.5mm）を対象として、内水は氾濫による浸水範囲を想定しています。

実際の雨の降り方には地区による差があるため、想定した降雨より弱い雨や浸水範囲に含まれていない地区の方も、気象情報に注意して行動するようにしましょう。

Anticipated inundation area figure

This "anticipated inundation area figure" is intended to inundation range by the internal water flooding in September 4, 2005.

[as a target rainfall (maximum rainfall 75.0mm/hr, accumulated rainfall 158.5mm)]

There is a difference by area in how to get off the rain in fact. So always try to act with caution to weather information, which people in the area that are not included in the inundation range rain or weaker than the rainfall it is assumed.

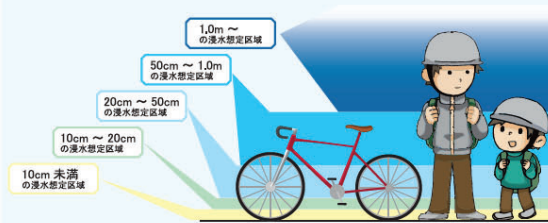
浸水想定区域図

此「浸水想定区域図」是根据平成17年9月4日の降雨（1小时最大雨量75.0mm/hr、累积雨量158.5mm）为对象假定的浸水（内水）泛滥时所造成的浸水范围。实际降雨的时候因为地区的不同会有差异，即使比假定的降雨弱的时候以及在不在假定的浸水范围的居民也要注意天气情报的同时来采取行动。

凡例

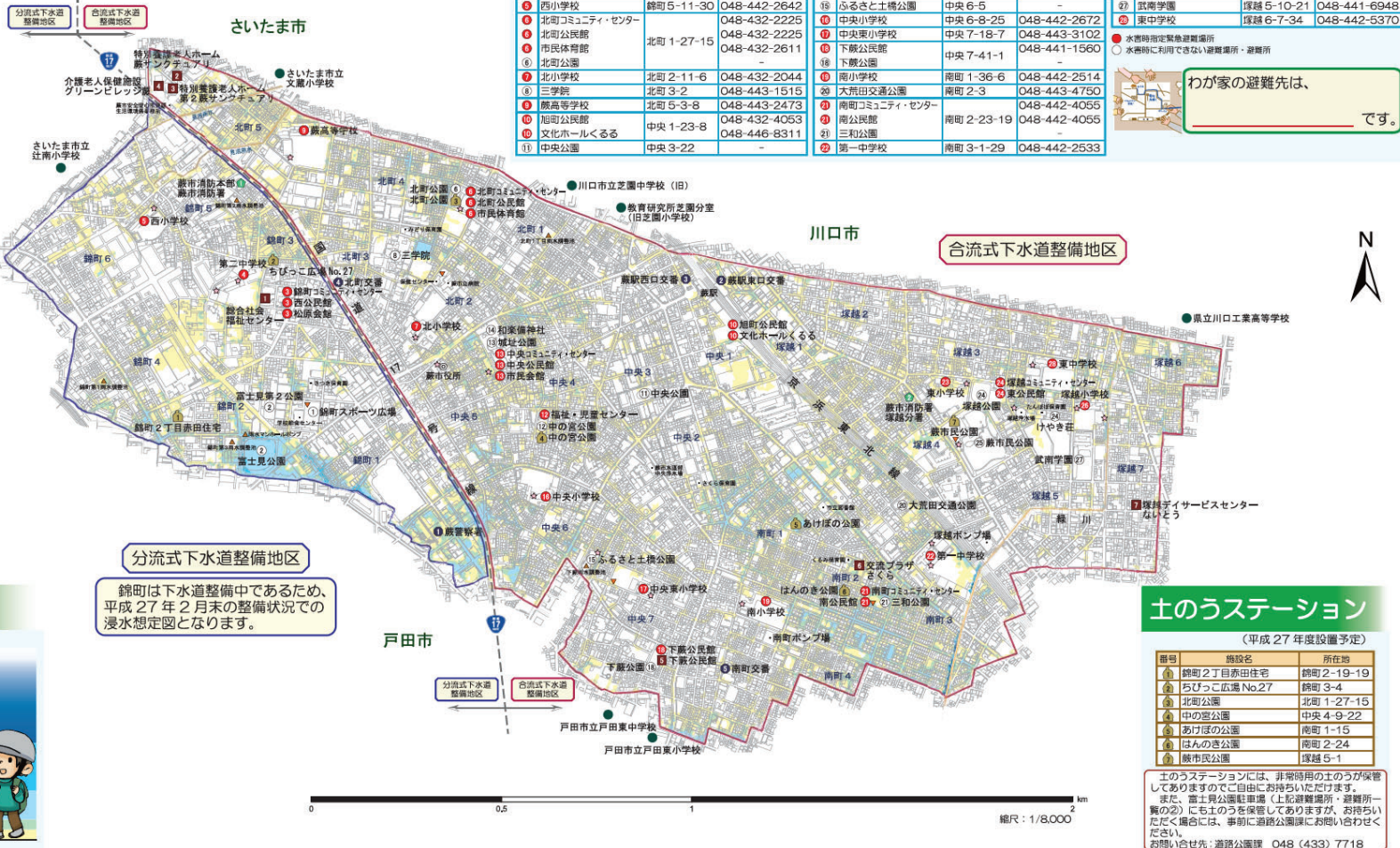
浸水した場合に想定される水深 (ランク別)	防災関連施設
1.0m~	① 避難場所・避難所 ● 避難場所・避難所 (市外) 土のうステーション
50cm~1.0m未満	② 福祉避難所 ③ 消防署・分署 ④ 警察署・交番 ⑤ 耐震性貯水槽 ⑥ 雨水浸水対策施設 ⑦ 防災備蓄倉庫
20cm~50cm未満	
10cm~20cm未満	
10cm未満	

浸水の深さ表示について



蕨市浸水想定区域図

Warabi city Anticipated inundation area figure
蕨市浸水想定区域図



避難場所・避難所一覧

番号	施設名	所在地	電話番号	番号	施設名	所在地	電話番号	番号	施設名	所在地	電話番号
①	錦町スポーツ広場	錦町2-6	-	⑩	福祉・児童センター 中の宮公園	中央4-9-22	048-431-7300	②⑧	東小学校	塚越3-10-36	048-442-2154
②	富士見公園	錦町2-12	048-441-2490	⑪	中央コミュニティ・センター	中央4-21-29	048-432-2530	②⑨	塚越コミュニティ・センター	塚越3-19-13	048-442-4052
③	富士見第2公園	錦町2-11	-	⑫	中央コミュニティ・センター	中央4-21-29	048-432-2530	③	東公民館	塚越3-19-13	048-442-4052
④	錦町コミュニティ・センター	錦町3-3-41	048-442-4054	⑬	市民会館	中央4-21-29	048-445-7660	④	塚越公民館	塚越3-19	-
⑤	西公民館	錦町3-3-41	048-442-4054	⑭	城址公園	中央5-1-17	048-431-2549	⑤	けやき荘	塚越5-6-10	048-441-0705
⑥	松合会館	錦町5-11-30	048-442-2642	⑮	和家備神社	中央5-1-17	048-431-2549	⑥	蕨市民公園	塚越5-1	-
⑦	第二中学校	錦町3-9-38	048-443-2670	⑯	ふるさと土橋公園	中央6-5	048-432-3102	⑦	塚越小学校	塚越5-6-7	048-442-2218
⑧	西小学校	錦町5-11-30	048-442-2642	⑰	中央小学校	中央6-8-25	048-442-2672	⑧	武南学園	塚越5-10-21	048-441-6948
⑨	北町コミュニティ・センター	北町1-27-15	048-432-2225	⑱	中央東小学校	中央7-18-7	048-443-3102	⑨	東中学校	塚越6-7-34	048-442-5370
⑩	北町公民館	北町1-27-15	048-432-2611	⑲	下藤公園	中央7-41-1	048-441-1560				
⑪	北町公園	北町2-11-6	048-432-2044	⑳	下藤公園	中央7-41-1	048-441-1560				
⑫	三学院	北町3-2	048-443-1515	㉑	南小学校	南町1-36-6	048-442-2514				
⑬	蕨高等学校	北町5-3-8	048-443-2473	㉒	南小学校	南町2-3	048-443-4750				
⑭	旭町公民館	中央1-23-8	048-432-4053	㉓	大荒田交通公園	南町2-3	048-443-4750				
⑮	文化ホールくるる	中央1-23-8	048-446-8311	㉔	南町コミュニティ・センター	南町2-23-19	048-442-4055				
⑯	中央公園	中央3-22	-	㉕	昭公民館	南町2-23-19	048-442-4055				
				㉖	三和公園	南町3-1-29	048-442-2533				
				㉗	第一中学校	南町3-1-29	048-442-2533				

わが家の避難先は、
_____です。

防災関連施設一覧

番号	施設名	所在地	電話番号
①	蕨市消防本部・消防署	錦町5-1-22	048-441-0119
②	蕨市消防署塚越分署	塚越4-1-6	048-442-2111

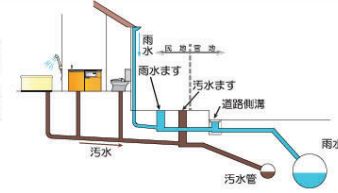
番号	施設名	所在地	電話番号
①	警察署	錦町1-12-21	048-444-0110
②	蕨駅西交番	中央1-23-1	048-441-1330
③	蕨駅東交番	中央1-30-2	048-432-4267
④	北町交番	北町3-4-18	048-443-3025
⑤	南町交番	南町4-20-1	048-443-6560

番号	施設名	所在地	電話番号
①	総合社会福祉センター	錦町3-3-27	048-432-6760
②	特別養護老人ホーム蕨サックチャリ	北町5-12-5	048-441-9598
③	特別養護老人ホーム第2蕨サックチャリ	北町5-13-20	048-441-3153
④	介護老人保健施設グリーンビレッジ蕨	北町5-13-6	048-443-5001
⑤	下藤公民館	中央7-41-1	048-441-1560
⑥	交流プラザさくら	南町2-21-2	048-432-7271
⑦	塚越デイサービスセンターないとう	塚越7-24-14	048-434-6540

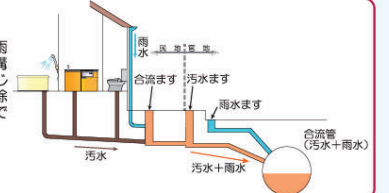
合流式下水道と分流式下水道

蕨市の下水道は、合流式下水道と分流式下水道の2種類があります。国道17号線をはさんで東側（北町、中央、南町、塚越）が合流式下水道整備地区、西側（錦町）が分流式下水道整備地区です。（錦町は順次下水道整備中です。）

●分流式下水道
お風呂やトイレ、台所からの汚水は汚水管で排除し、雨どいや道路から側溝に流れる雨水は雨水管で排除する下水道の方式です。



●合流式下水道
お風呂やトイレ、台所からの汚水と雨どいや道路から側溝に流れる雨水を同じ管（合流管）で排除する下水道の方式です。



土のうステーション

(平成27年度設置予定)

番号	施設名	所在地
①	錦町2丁目赤田住宅	錦町2-19-19
②	ちびっこ広場 No.27	錦町3-4
③	北町公園	北町1-27-15
④	中の宮公園	中央4-9-22
⑤	あけぼの公園	中央1-15
⑥	ほんのき公園	南町1-15
⑦	蕨市民公園	塚越5-1

土のうステーションには、非常用の土のうが保管してありますので自由にお持ちいただけます。
また、富士見公園駐車場（上記避難場所・避難所一覧の②）にも土のうを保管してありますが、お持ちいただく場合には、事前に道路公園課にお問い合わせください。
お問い合わせ先：道路公園課 048(433)7718